

Percorso creato il 2024-05-04

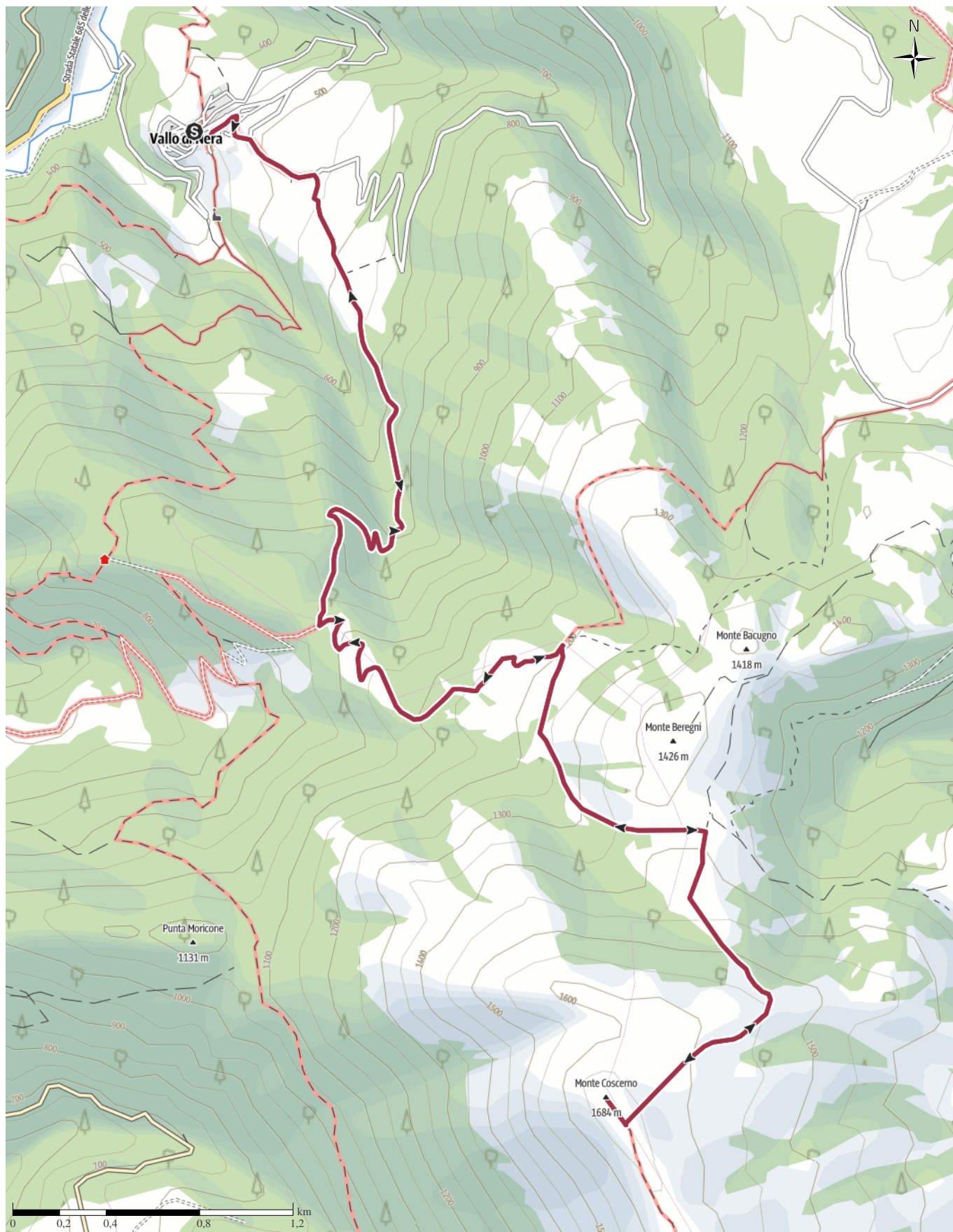
↔ 17 km

🕒 6:45 h

⬇️ 1.224 m

⬆️ 1.224 m

Difficoltà -



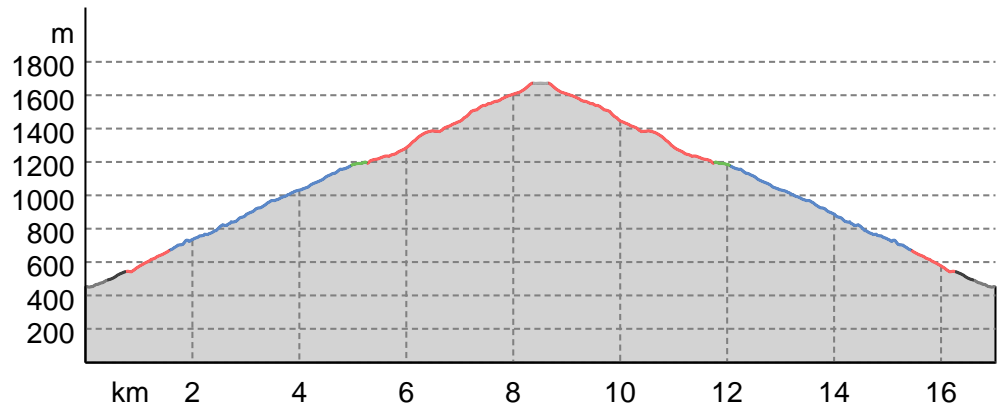
Base cartografica: cartografia di Outdooractive; ©OpenStreetMap (www.openstreetmap.org)

Percorso creato il 2024-05-04

Tipo di strada

Asfalto	0,8 km
Strada	6,8 km
sterrata	
Sentiero	0,6 km
naturalistico	
Sentiero	7,8 km
Strada	0,7 km
Sconosciuto	0,3 km

Profilo altimetrico



Dati del percorso

Escursione

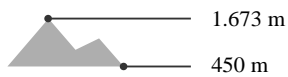
Distanza ↔ 17 km

Durata 🕒 6:45 h

Salita 📈 1224 mt

Discesa 📉 1224 mt

Livello sul mare



Marco Baioletti

Ultimo aggiornamento: 04.05.2024

Apri il percorso sul tuo Smartphone



Scannerizza questo codice QR e salva questo percorso per l'uso offline, condividilo con gli amici e altro...

Sito web

<https://out.ac/ITM4PG>