Periplo del Subasio

20,1 km	6:40 h	598 m	609 m	Difficoltà	difficile

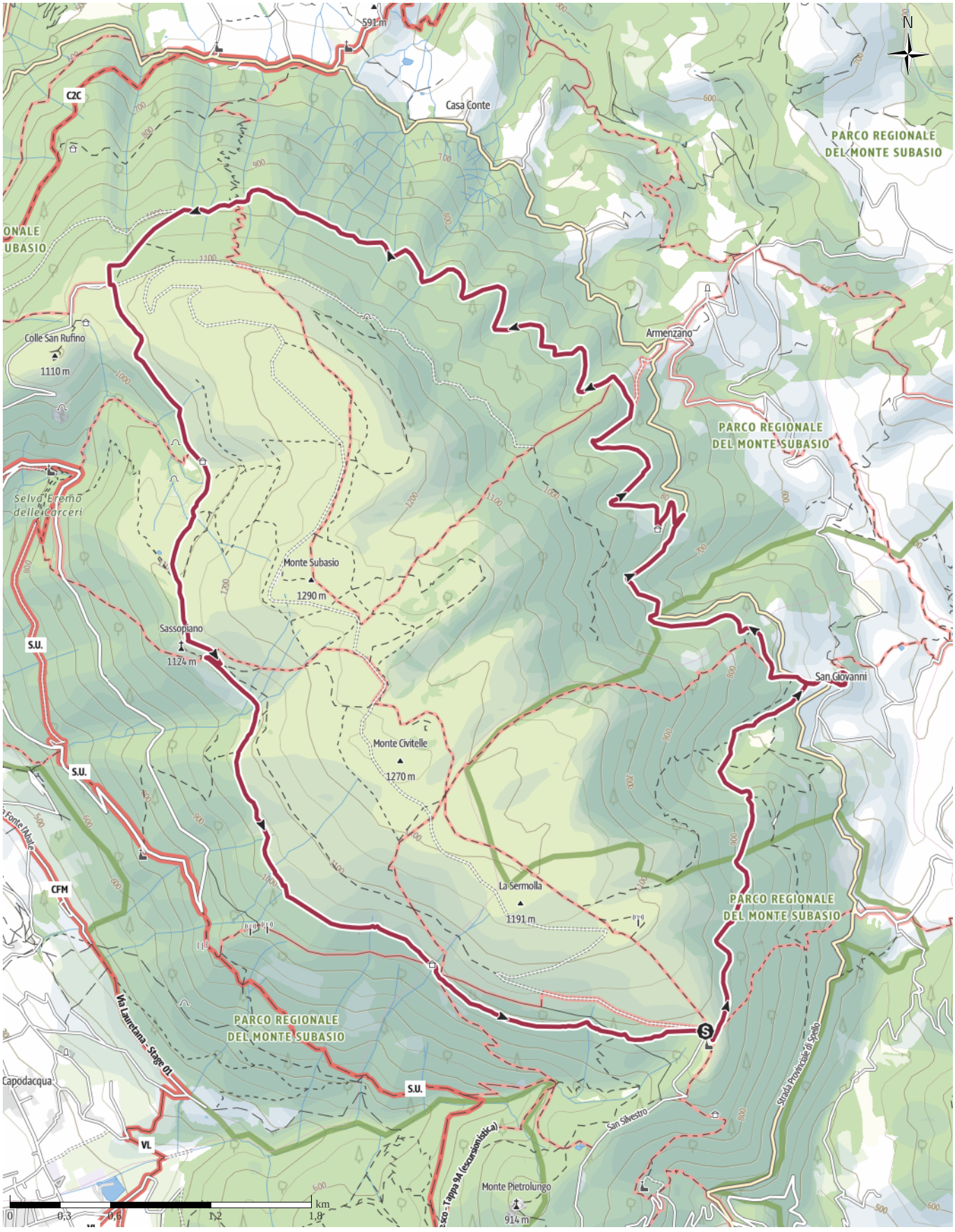

Base cartografica: cartografia di Outdooractive; ©OpenStreetMap (www.openstreetmap.org)

Tipo di strada

Asfalto	0,4 km
Strada sterrata	6,8 km
Sentiero naturalistico	1,9 km
Sentiero	9,6 km
Strada	1,3 km

Profilo altimetrico

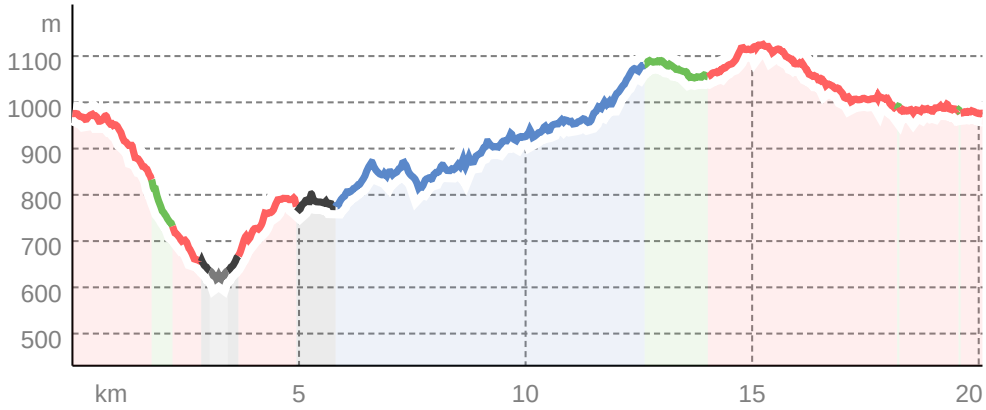

Dati del percorso

Escursione

Distanza	⟷	20,1 km
Durata	🕒	6:40 h
Salita	↗	598 m
Discesa	↘	609 m

Difficoltà: difficile

Fitness

Tecnica

Altitudine

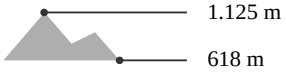

Periodo consigliato

GEN | FEB | MAR
APR | MAG | GIU
LUG | AGO | SET
OTT | NOV | DIC

Valutazioni

Autori

Emozione

Paesaggio

Community

Altri dati

Classificazione

Percorso ad anello

Marco Baioletti

Ultimo aggiornamento: 23.03.2026

Apri il percorso sul tuo smartphone

Scannerizza questo codice QR e salva questo percorso per l'uso offline, condividilo con gli amici e altro...

Sito web

https://out.ac/IT3I4G